

„Výstavba DOK v traťovém úseku Žamberk - Potštejn“


Souhrnný výkres geodetické dokumentace

Předběžný výkres výkupu pozemků
Předběžný výkres výkupu pozemků dle UMVŽST
Návrh vytyčovací sítě
Koordinační vytyčovací výkres
Obvod stavby

Souřadnicový systém S - JTSK
Výškový systém Bpv

Katastrální území:
Litice nad Orlicí, Bohousová
Česká Rybná u Žamberka

KLAD 10
M 1:1000





- Legenda:
- hranice pozemku
 - katastrální hranice
 - hranice pozemků SZDC s.o.
 - hranice pozemků ČD a.s.
 - digitalizovaná hranice parcel (přibližná)
 - obvod stavby
 - 1• bod obvodu stavby
 - trasa DOK
 - 1+ vytyčovaný bod trasy
 - 1026 bod vytyčovací sítě
 - 1026 bod vytyčovací sítě - ohrožen stavbou
 - 1026 bod vytyčovací sítě - bude zrušen stavbou
 - parcely ČD a.s. převod na SZDC s.o.
 - parcely ČD a.s. zůstávající ČD a.s.
 - parcely SZDC s.o. zůstávající SZDC s.o.
 - parcely jiných vlastníků

			ČÍSLO SOUPRAVY:
PO PŘÍPOMÍNKOVÉM ŘÍZENÍ			
REVIZE Č.	DATUM	ZMĚNA	



EXPROJEKT s.r.o.
Heršpická 758/13
619 00 Brno

tel.: +420 533 312 000
E-mail: info@exprojekt.cz
ID: dh84e85

HLAVNÍ INŽENÝR	Ing. Roman Skoták			IXPROJEKTA s.r.o. Bídláky 837/20 639 00 Brno - Štýřice
ODPOVĚDNÝ PROJ.	Ing. Stanislav Sabo			
VYPRACOVAL	Ing. Lucie Puczková			
KONTROLOVAL	Ing. Bohumil Brechta			
ČÍS. ZAKÁZKY	19001			

INVESTOR:	SZDC, s.o., Dlážděná 1003/7, 110 00 Praha 1	KRAJ/ÚŘAD	Královéhradecký
OBJEDNAVATEL:	SZDC, s.o., Stavební správa východ, Nerudova 1, 772 58 Olomouc	LOKALITA	-
NÁZEV STAVBY:	Výstavba DOK v traťovém úseku Žamberk - Potštejn	FORMÁT	6 x A4
	GEODETICKÁ DOKUMENTACE	MĚŘITKO	1:1000
		DATUM	02/2020
		STUPEŇ	PROJEKT
		ČÁST DOKUM.:	PŘÍLOHA:
		I	1.1.10

Souhrnný výkres geodetické dokumentace - Klad 10